

 Можно не печатать, установите Яндекс Карты на телефон













На общественном транспорте 10.8 км, 1 ч.

Улица Ленина

- Пешком 910 м, около 11 мин в пути.
- 13 станций до остановки «Нагорное», около 17 мин в пути.
Автобус: 100
- Пешком 190 м, около 2 мин в пути.

МКОУ Воскресенская средняя общеобразовательная школа имени Героя Советского Союза Михаила Владимировича Угарова

Стадион

-  10
Ветлечебница — Вокзал Фаянсовая
-  106
Стадион — Лосиное
-  2
ДРСУ — Вокзал Фаянсовая
-  2а
ДРСУ — Депо
-  6
ДРСУ — Лесная улица
-  505
Автовокзал Брянск — Автовокзал Киров
-  10а
Ветлечебница — Улица Свердлова
-  163
Автостанция Бетлица — Автовокзал Киров
-  161
Автовокзал Людиново — Автовокзал Киров
-  100
Стадион — Шайковка
-  2970
Автовокзал Брянск — Автовокзал Тула
-  464
Автовокзал Курск — Вокзал Калуга-1